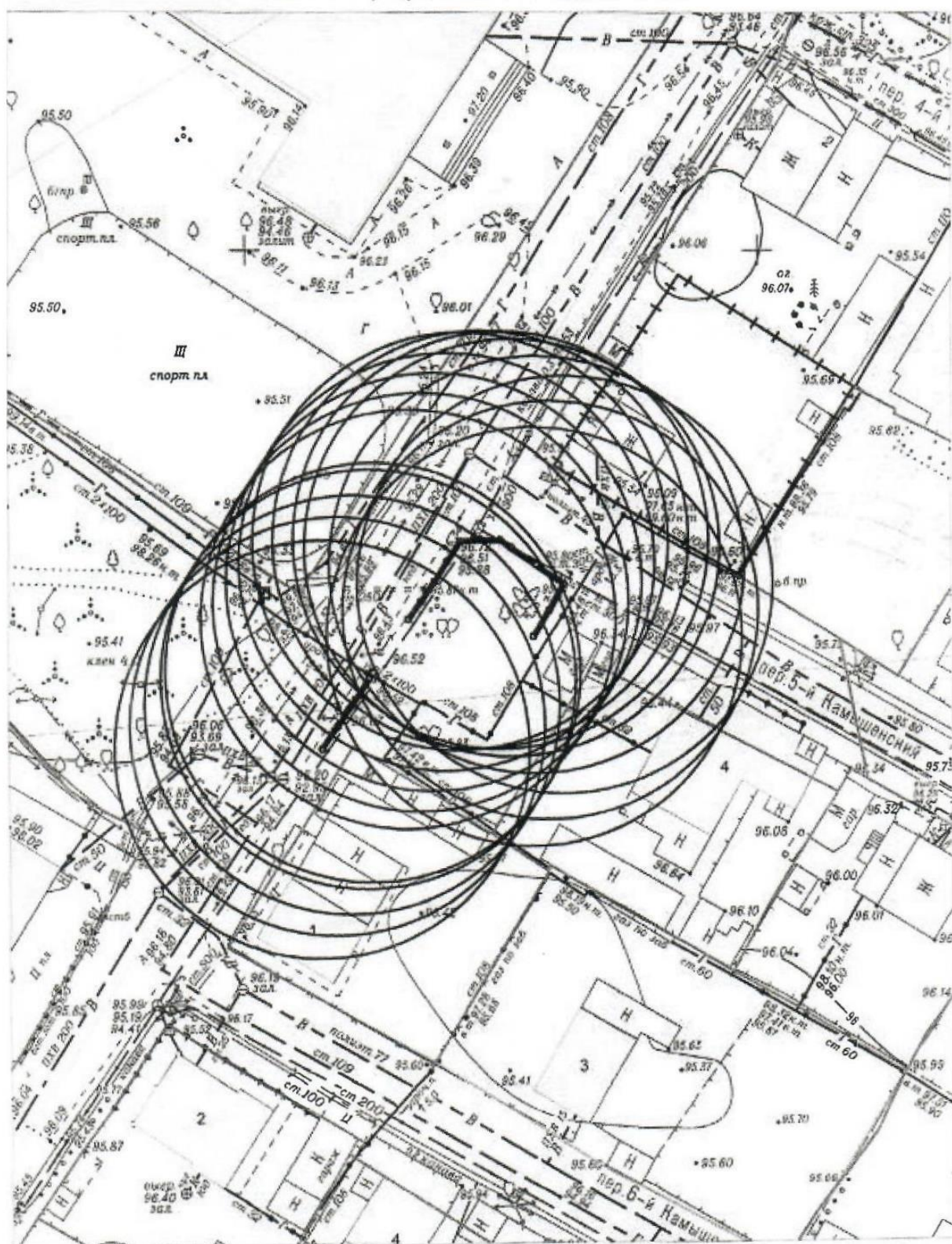


Информация о последствиях самовольного размещения нестационарных объектов

По результатам заседания комиссии по вопросам демонтажа самовольных нестационарных объектов на территории города Новосибирска от 11.10.2023 № 29 приняты решения о демонтаже самовольных нестационарных объектов в пределах территорий, представленных на картах – схемах.

В соответствии с действующим Положением о нестационарных объектах на территории города Новосибирска, утвержденным решением Совета депутатов города Новосибирска от 29.04.2015 № 1336 (далее – Положение) в случае повторного выявления в течение календарного года размещения самовольного нестационарного объекта в пределах территории в радиусе 20 м от ранее демонтированного нестационарного объекта, указанной в карте-схеме территории, а также в случае перемещения собственником самовольного нестационарного объекта в пределах территории планируемого демонтажа и (или) внешний вид его, в том числе размер, изменен, администрацией района (округом по районам) города Новосибирска (далее - администрация района) составляется акт о выявлении самовольного нестационарного объекта (далее – акт о выявлении). На основании такого акта о выявлении департамент строительства и архитектуры мэрии города Новосибирска, администрации районов обеспечивают повторный демонтаж самовольного нестационарного объекта без совершения действий, предусмотренных пунктами 6.6 – 6.8 Положения.

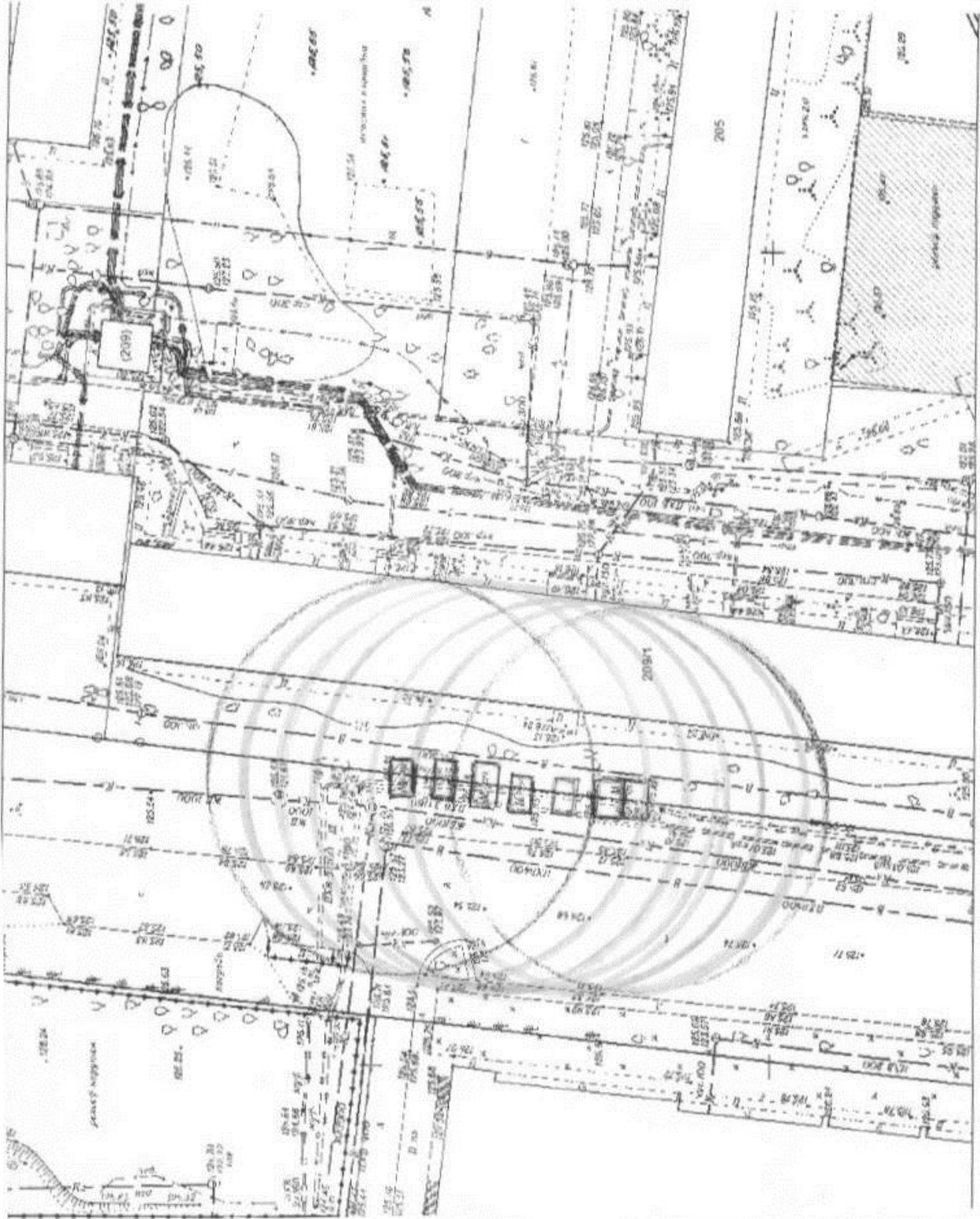
Карта-схема территории № 2498
по адресному ориентиру улица 5-й Камышенский переулок, (4)
на топографическом плане М 1:500



Карта – схема территории № 2499

по адресному ориентиру: ул. Зорге, (209/1)

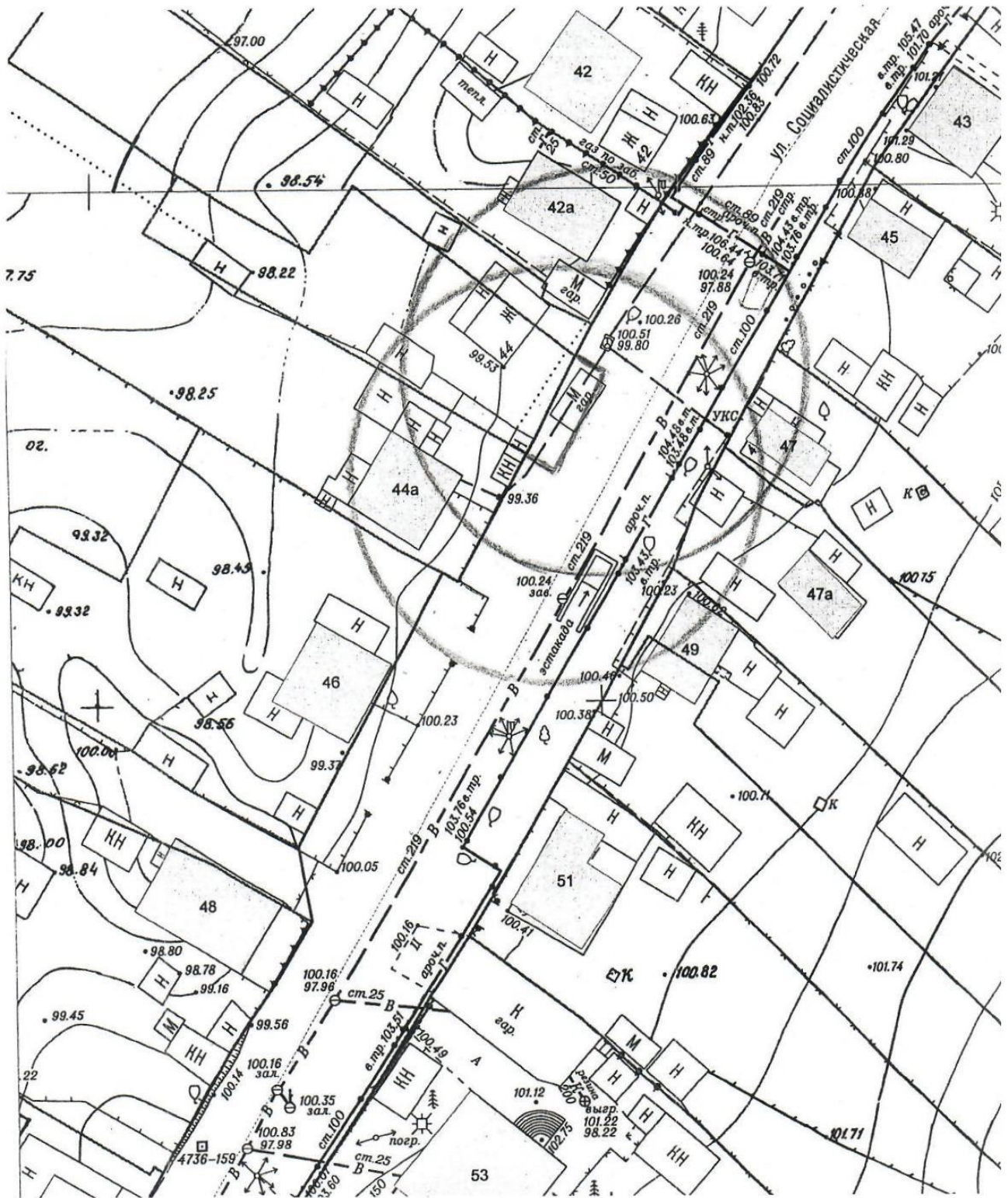
на топографическом плане М 1:500



Карта – схема территории № 2500

по адресному ориентиру: ул. Социалистическая, (44)

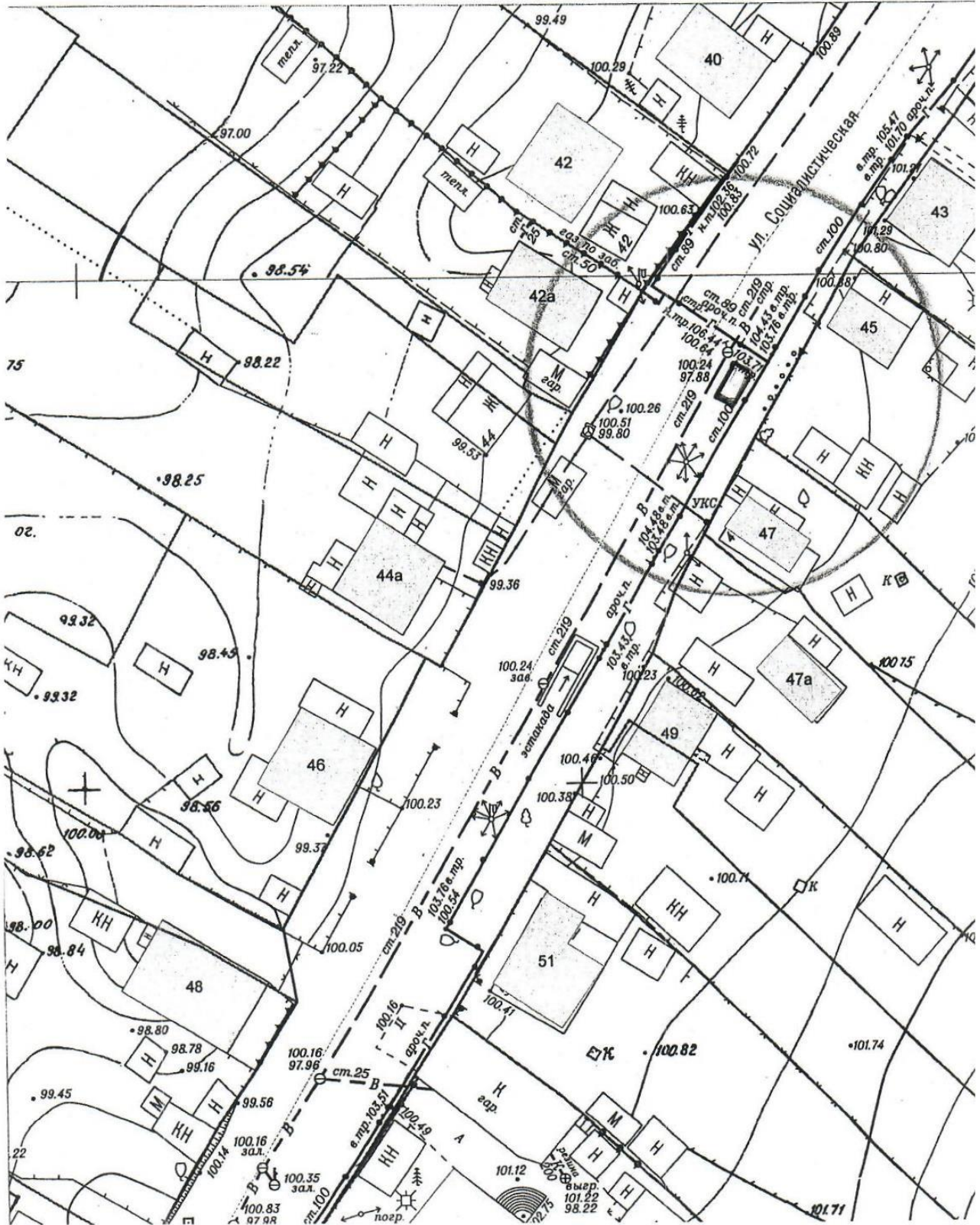
на топографическом плане М 1:500



Карта – схема территории № 2501

по адресному ориентиру: ул. Социалистическая, (45)

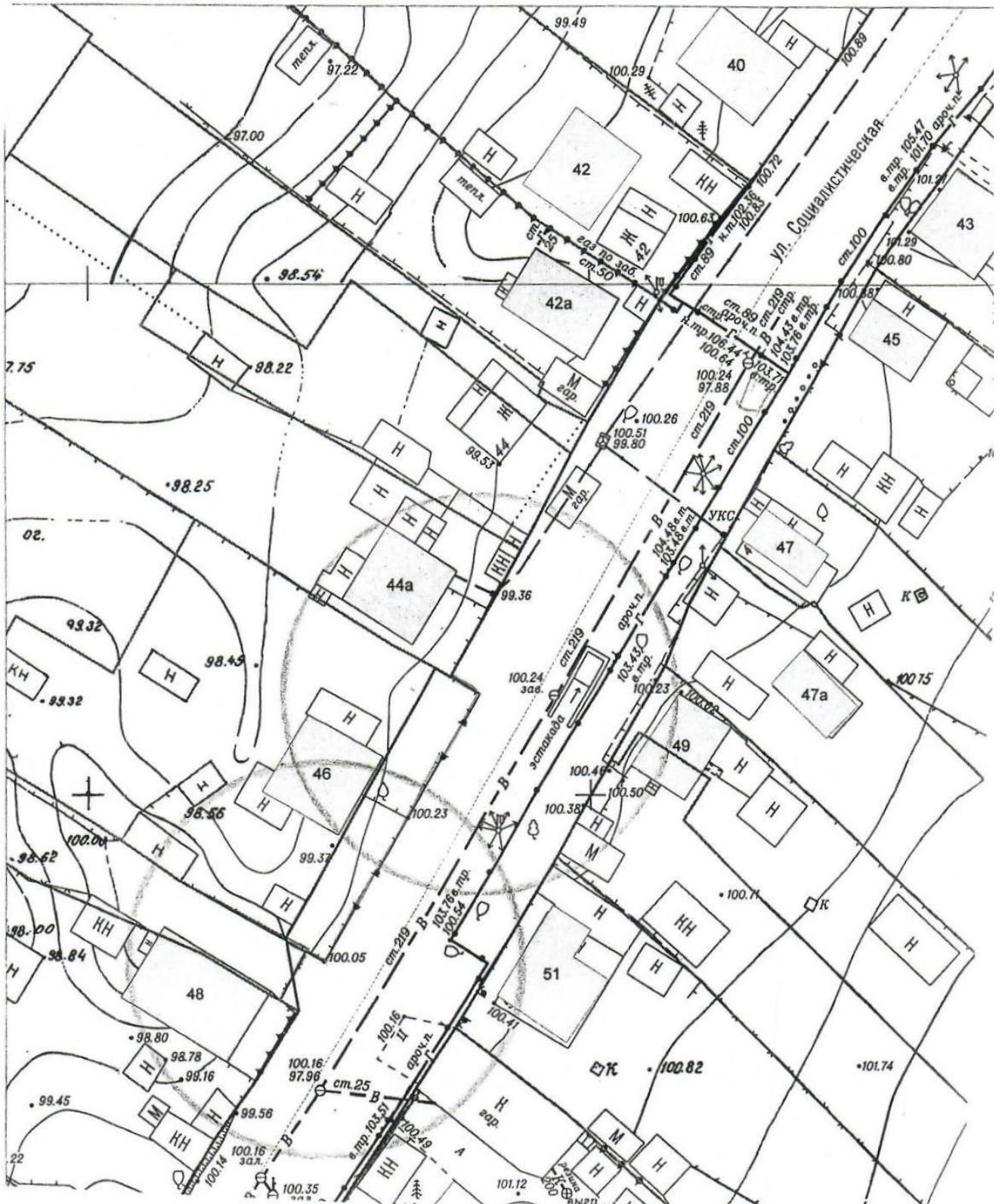
на топографическом плане М 1:500



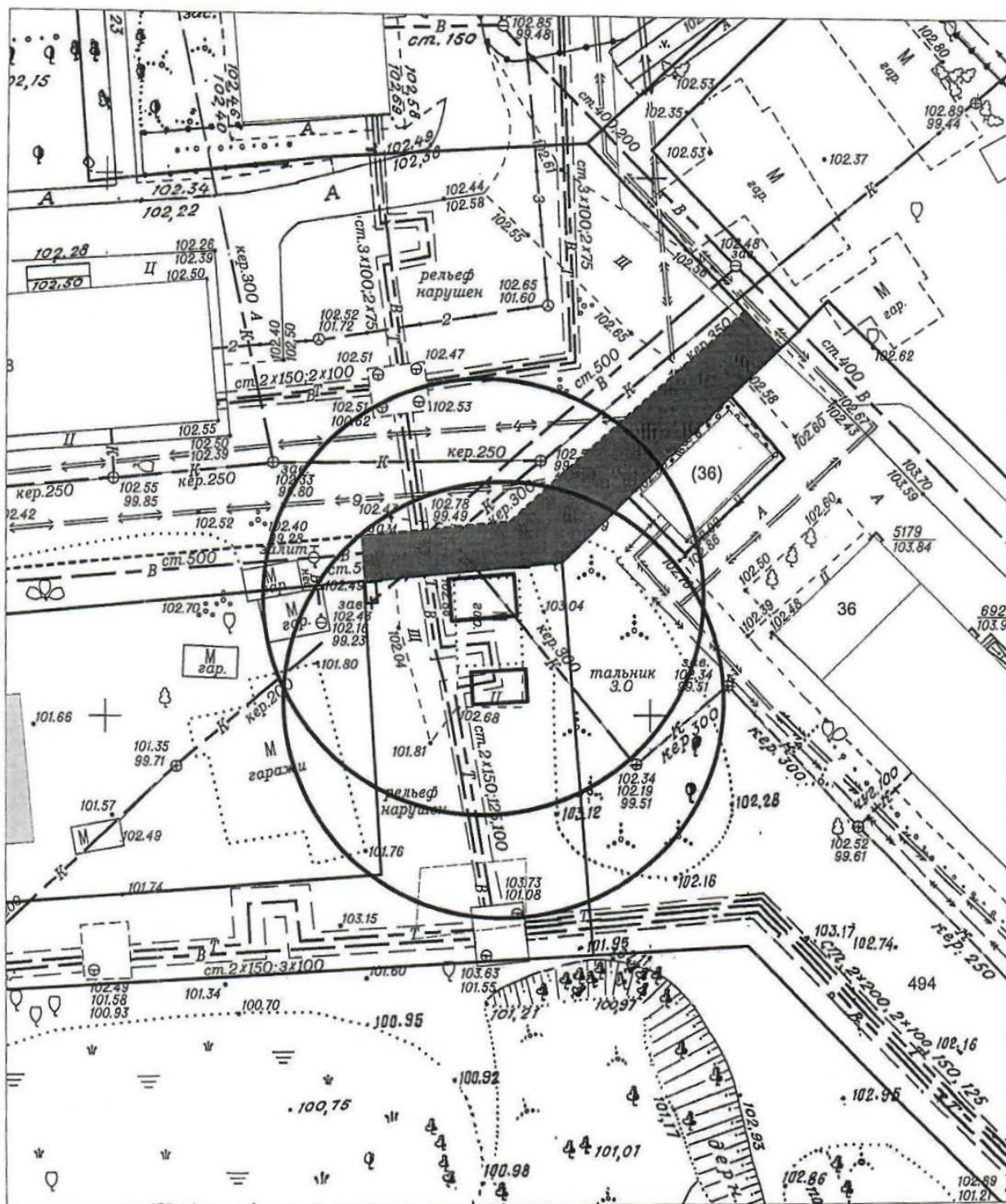
Карта – схема территории № 2502

по адресному ориентиру: ул. Социалистическая, (46)

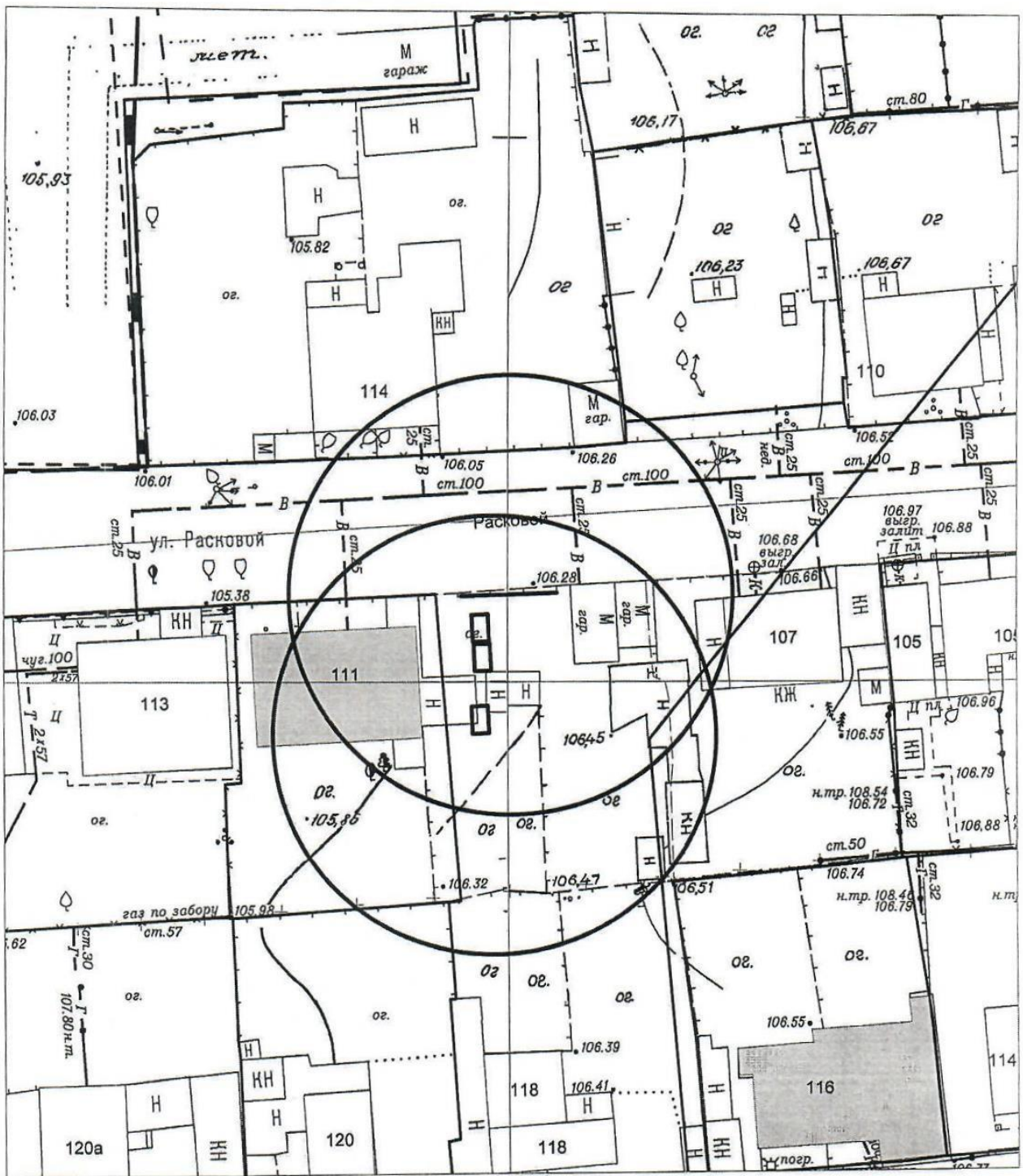
на топографическом плане М 1:500



Карта-схема территории № 2503
по адресному ориентиру: ул. Котовского, (36)
на топографическом плане М 1:500



Карта-схема территории № 2504
по адресному ориентиру: ул. Расковой, (107)
на топографическом плане М 1:500



Карта-схема территории № 2505
по адресному ориентиру: ул. Еловый бор
на топографическом плане М 1:500

